


POCZĄTEK OPRACOWANIA
DOWIAZANIE DO ISTNIEJĄCEGO RONDA
"NSZZ SOLIDARNOŚĆ"
km 0+000.00

POCZĄTEK ROBÓT
NAWIERZCHNIOWYCH
km 0+009.42

LEGENDA

BRANŻA DROGOWA

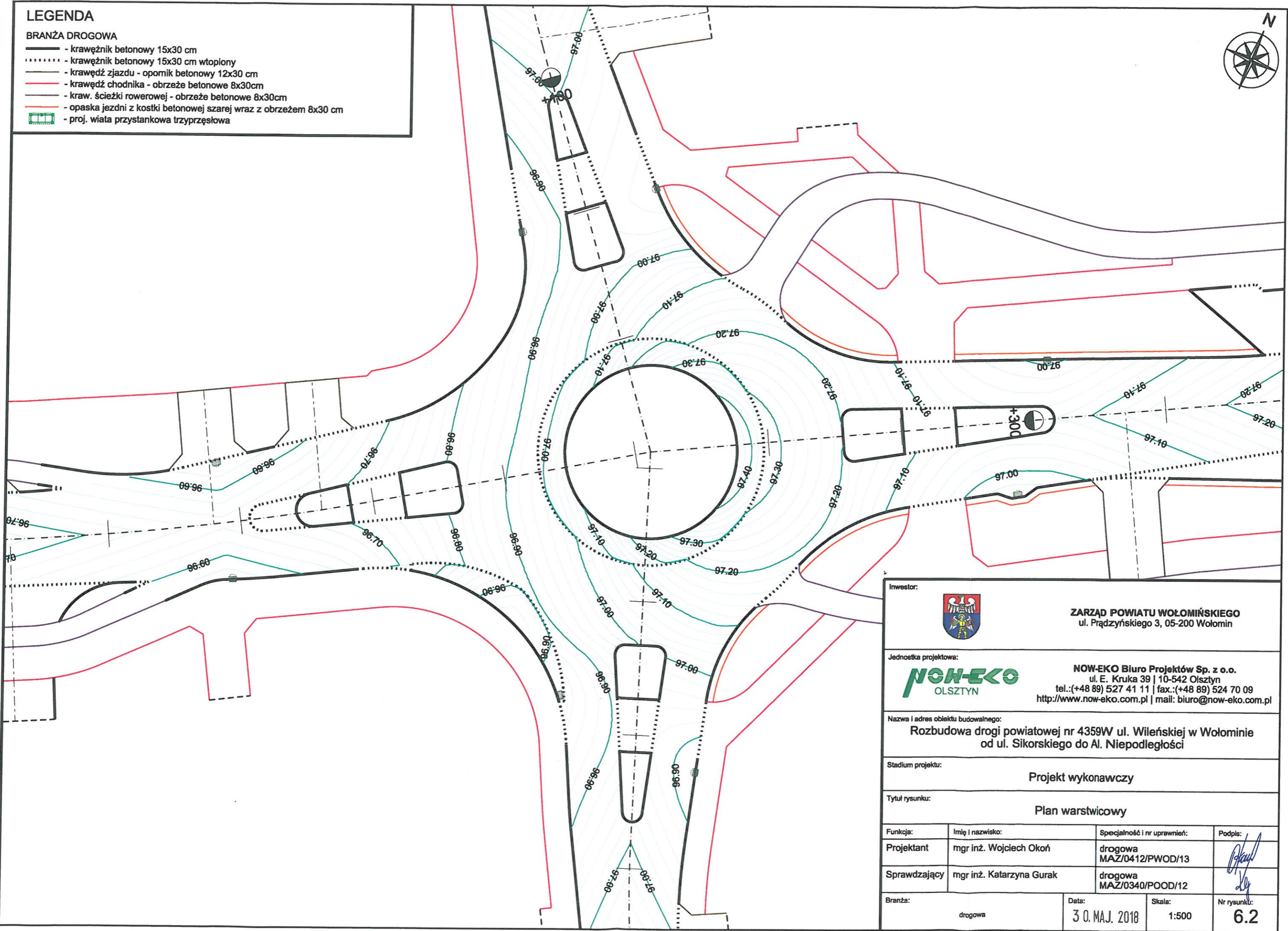
- - krawężnik betonowy 15x30 cm
- - krawężnik betonowy 15x30 cm wtopiony
- - krawędź zjazdu - opornik betonowy 12x30 cm
- - krawędź chodnika - obrzeże betonowe 8x30cm
- - kraw. ścieżki rowerowej - obrzeże betonowe 8x30cm
- - opaska jezdni z kostki betonowej szarej wraz z obrzeżem 8x30 cm
-  - proj. wiata przystankowa trzyprzęsłowa

Inwestor:				ZARZĄD POWIATU WOŁOMIŃSKIEGO ul. Prączyńskiego 3, 05-200 Wołomin	
Jednostka projektowa:					
		NOW-EKO Biuro Projektów Sp. z o.o. ul. E. Kraka 39 10-542 Olsztyn tel.: (+48 89) 527 41 11 fax.: (+48 89) 524 70 09 http://www.now-eko.com.pl mail: biuro@now-eko.com.pl			
Nazwa i adres obiektu budowlanego: Rozbudowa drogi powiatowej nr 4359W ul. Wileńskiej w Wołominie od ul. Sikorskiego do Al. Niepodległości					
Stadium projektu: Projekt wykonawczy					
Tytuł rysunku: Plan warstwiczny					
Funkcja:	Imię i nazwisko:	Specjalność i nr uprawnień:	Podpis:		
Projektant	mgr inż. Wojciech Okoń	drogowa MAZ/0412/PWOD/13			
Sprawdzający	mgr inż. Katarzyna Gurak	drogowa MAZ/0340/POOD/12			
Branża:	Data:	Skala:	Nr rysunku:		
drogowa	30. MAJ. 2018	1:500	6.1		

LEGENDA

BRANŻA DROGOWA


- krawężnik betonowy 15x30 cm
- krawężnik betonowy 15x30 cm wtopiony
- krawędź zjazdu - opornik betonowy 12x30 cm
- krawędź chodnika - obrzeże betonowe 8x30cm
- kraw. ścieżki rowerowej - obrzeże betonowe 8x30cm
- opaska jezdni z kostki betonowej szarej wraz z obrzeżem 8x30 cm
- proj. wiata przystankowa trzyprzęsłowa

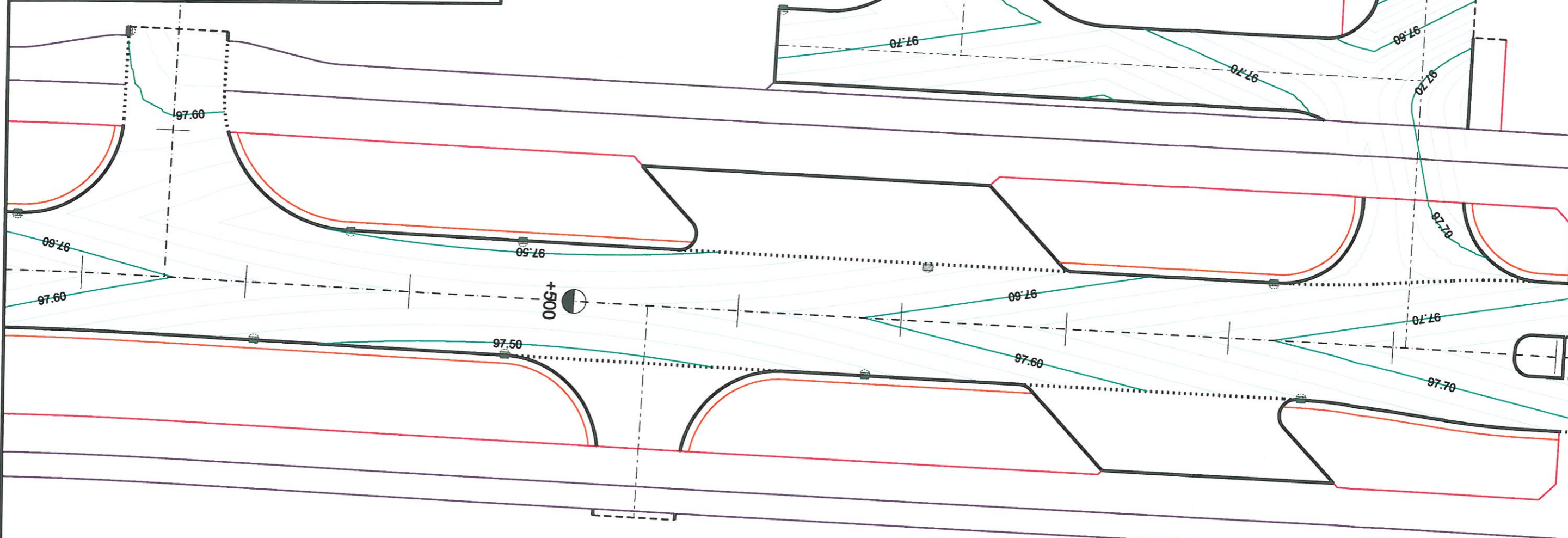


		ZARZĄD POWIATU WOŁOMIŃSKIEGO ul. Prądyńskiego 3, 05-200 Wołomin	
Jednostka projektowa:		NOW-EKO Biuro Projektów Sp. z o.o. ul. E. Kraka 39 10-542 Olsztyn tel.: (+48 89) 527 41 11 fax.: (+48 89) 524 70 09 http://www.now-eko.com.pl mail: biuro@now-eko.com.pl	
Nazwa i adres obiektu budowlanego: Rozbudowa drogi powiatowej nr 4359W ul. Wileńskiej w Wołominie od ul. Sikorskiego do Al. Niepodległości			
Stadium projektu:		Projekt wykonawczy	
Tytuł rysunku:		Plan warstwiczny	
Funkcja:	Imię i nazwisko:	Specjalność i nr uprawnień:	Podpis:
Projektant	mgr inż. Wojciech Okoń	drogowa MAZ/0412/PWOD/13	
Sprawdzający	mgr inż. Katarzyna Gurak	drogowa MAZ/0340/POOD/12	
Branża:		Data:	Nr rysunku:
drogowa		3 0. MAJ. 2018	6.2

LEGENDA

BRANŻA DROGOWA


- - krawężnik betonowy 15x30 cm
- ⋯⋯⋯ - krawężnik betonowy 15x30 cm wtopiony
- - krawędź zjazdu - opornik betonowy 12x30 cm
- - krawędź chodnika - obrzeże betonowe 8x30cm
- - kraw. ścieżki rowerowej - obrzeże betonowe 8x30cm
- - opaska jezdni z kostki betonowej szarej wraz z obrzeżem 8x30 cm
-  - proj. wiata przystankowa trzyprzęsłowa



		ZARZĄD POWIATU WOŁOMIŃSKIEGO ul. Prądzyńskiego 3, 05-200 Wołomin	
Jednostka projektowa: 		NOW-EKO Biuro Projektów Sp. z o.o. ul. E. Kraka 39 10-542 Olsztyn tel.: (+48 89) 527 41 11 fax.: (+48 89) 524 70 09 http://www.now-eko.com.pl mail: biuro@now-eko.com.pl	
Nazwa i adres obiektu budowlanego: Rozbudowa drogi powiatowej nr 4359W ul. Wileńskiej w Wołominie od ul. Sikorskiego do Al. Niepodległości			
Stadium projektu: Projekt wykonawczy			
Tytuł rysunku: Plan warstwicowy			
Funkcja:	Imię i nazwisko:	Specjalność i nr uprawnień:	Podpis:
Projektant	mgr inż. Wojciech Okoń	drogowa MAZ/0412/PWOD/13	
Sprawdzający	mgr inż. Katarzyna Gurak	drogowa MAZ/0340/POOD/12	
Branża:	Data:	Skala:	Nr rysunku:
drogowa	30. MAJ. 2018	1:500	6.3

LEGENDA

BRANŻA DROGOWA

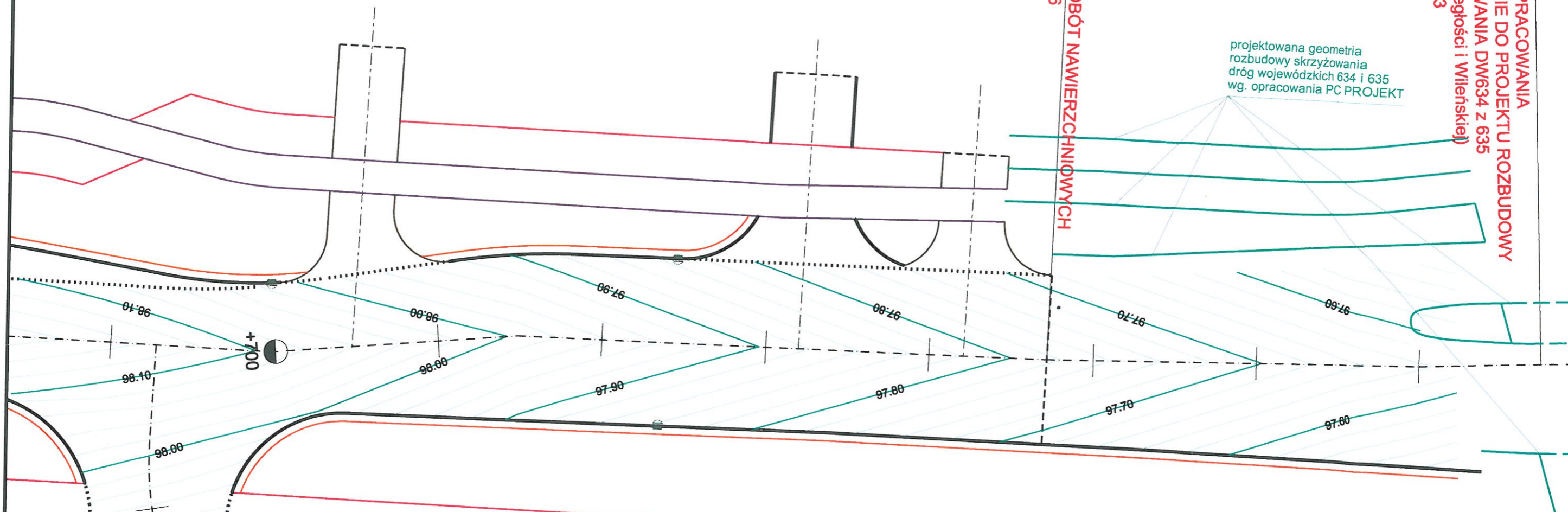
- - krawężnik betonowy 15x30 cm
- - krawężnik betonowy 15x30 cm wtopiony
- - krawędź zjazdu - opomik betonowy 12x30 cm
- - krawędź chodnika - obrzeże betonowe 8x30cm
- - kraw. ścieżki rowerowej - obrzeże betonowe 8x30cm
- - opaska jezdni z kostki betonowej szarej wraz z obrzeżem 8x30 cm
-  - proj. wiata przystankowa trzyprzęsłowa



**KONIEC OPRACOWANIA
 DOWIĄZANIE DO PROJEKTU ROZBUDOWY
 SKRZYŻOWANIA DW634 Z 635
 (ul. Niepodległości i Wileńskiej)
 km 0+777.43**

**KONIEC ROBÓT NAWIERZCHNIOWYCH
 km 0+747.16**

projektowana geometria
 rozbudowy skrzyżowania
 dróg wojewódzkich 634 i 635
 wg. opracowania PC PROJEKT



**KONIEC OSI
 UL. CHROBRZEGO
 km 0+033.16**

 ZARZĄD POWIATU WOŁOMIŃSKIEGO ul. Prączyńskiego 3, 05-200 Wołomin			
Jednostka projektowa:  NOW-EKO OLSZTYN			
Nazwa i adres obiektu budowlanego: Rozbudowa drogi powiatowej nr 4359W ul. Wileńskiej w Wołominie od ul. Sikorskiego do Al. Niepodległości			
Stadium projektu: Projekt wykonawczy			
Tytuł rysunku: Plan warstwiczny			
Funkcja:	Imię i nazwisko:	Specjalność i nr uprawnień:	Podpis:
Projektant	mgr inż. Wojciech Okoń	drogowa MAZ/0412/PWOD/13	
Sprawdzający	mgr inż. Katarzyna Gurak	drogowa MAZ/0340/POOD/12	
Branża:	Data:	Skala:	Nr rysunku:
drogowa	30. MAJ. 2018	1:500	6.4